

MONDOUBLEAU

CHEMIN FAISANT

CIRCUIT 1

- Église Saint-Denis XVI^e
- Maisons anciennes XV^e XVII^e
- Paysages de bocage

CIRCUIT 2

- Église Saint-Denis XVI^e
- Maisons anciennes XV^e XVII^e
- Plan d'eau

UN PEU PLUS LOIN

- Baillou
- Beauchêne
- Choue
- Cormenon
- Le Gault-du-Perche
- Lunay
- Oigny
- Le Plessis-Dorin
- Romilly-du-Perche
- Saint-Agil
- Saint-Avit
- Saint-Marc-du-Cor
- Sargé-sur-Braye
- Savigny-sur-Braye
- Souday
- Le Temple



ACCÈS

D 957 Vendôme > Épuisay
D157 Fontaine > Épuisay
D151 Épuisay > Mondoubleau

À VOIR

Vestiges des fortifications (IMH)
Porte de Vendôme
Bâtiments du XV^e
Ruines du château médiéval (IMH)
Maisons à pans de bois XV^e (IMH)
Manoir de Rocheux (IMH) (privé)

Tous commerces
Hôtels restaurants **
Camping *

1 JOUR DE SENTIER, 8 JOURS DE SANTÉ!

Ces circuits sont des chemins communaux traversant des propriétés privées.

- Restez sur les sentiers
- Respectez la nature
- Tenez vos chiens en laisse
- Ramassez vos déchets
- **Soyez prudents en période de chasse**

RESPECTER LA NATURE, C'EST SE RESPECTER SOI-MÊME

Sentiers balisés de Promenade et Randonnée réalisés par le syndicat équestre et pédestre du Perche et la commune de Mondoubleau avec le concours du Comité départemental de la randonnée pédestre
2, rue du Limousin 41000 BLOIS
Tel./Fax : 02 54 56 19 59
e-mail : rando.41@wanadoo. fr



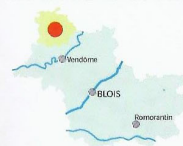
COMITÉ DÉPARTEMENTAL
DE TOURISME ÉQUESTRE
DE LOIR-ET-CHER



LOIR-ET-CHER

Promenades et Randonnées

MONDOUBLEAU



LOIR-ET-CHER



CIRCUIT 1

13 km

Sur les pas de
Hugues Doubleau

CIRCUIT 2

7 km

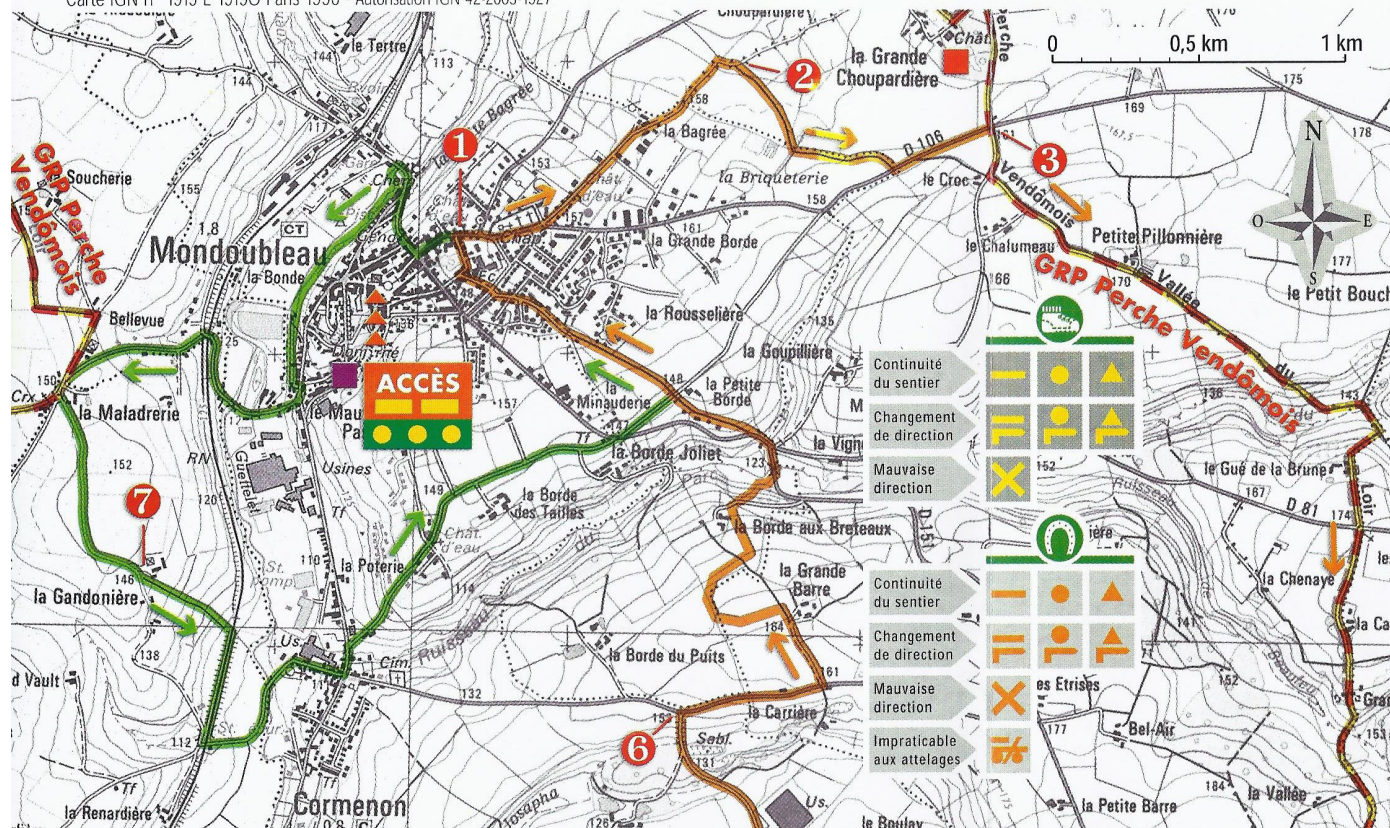
De la Maladrerie



Perche



www.ffrandonnee.fr



CIRCUIT 1

13 km - 4 h 20
Sur les pas de
Hugues Doubleau

ACCÈS

Départ : place de la mairie.

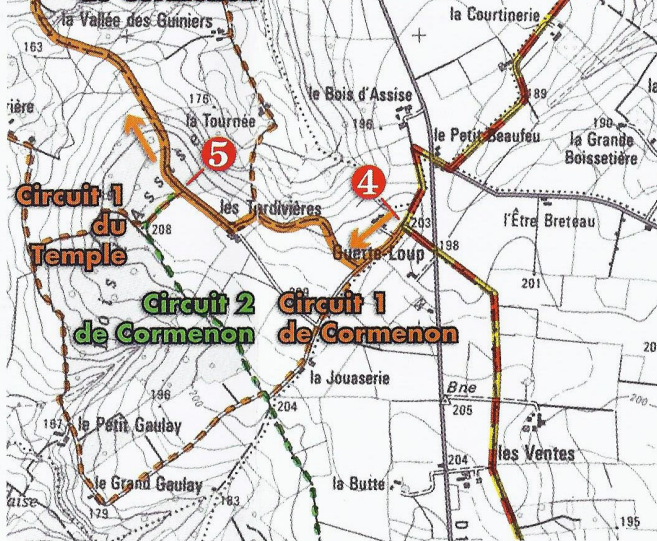
Face à l'hôtel de ville, prendre sur la droite, passer devant l'église, virer à gauche puis tout droit emprunter la rue Louis-Girard. Déboucher sur une route (*prudence!*), traverser, prendre à gauche puis la première à droite, la rue Leroy.

1 À un carrefour, poursuivre sur la droite en direction de Cloyes. Passé le cimetière, suivre sur la gauche la rue de la Bagrée.

2 Faire très attention dans un virage en longeant la haie, poursuivre sur la droite et s'enfoncer dans un chemin bordé d'arbres d'où l'on peut découvrir sur la gauche le château de la Chouardière (privé). À la route (*prudence!*), la suivre sur la gauche. Au croisement, descendre une route sur la droite.

3 (On rejoint le GRP Perche) suivre le balisage. Gravier la route de la Petite Pillonnière, franchir un gué et remonter vers le gué de la Brune. À la D 81 (*prudence!*), traverser, gagner le hameau de Beaufeu. Rejoindre la Courtinerie et poursuivre jusqu'à la D151. Traverser (*prudence!*), rejoindre Guette-Loup.

Circuit 1 de Cormenon



4 (On quitte le GRP Perche), continuer en face. Parcourir 200 m, s'engager à droite dans un chemin de terre. Aux Tardivières, continuer sur le chemin de droite bordé d'arbres.

5 À l'entrée du bois, laisser sur la gauche le circuit du Temple et se diriger en face. Déboucher sur une route (*prudence!*), la suivre en face laissant sur la droite le chemin du Boulay. Passer devant l'usine Trigano et rejoindre la D151a.

6 À la route (*prudence!*), la suivre sur la droite sur 500 m. S'engager à gauche sur la route du parc hippique des Collines du Perche, pénétrer sur le parc hippique et le contourner par la gauche, rejoindre la Borde-aux-Breux. Déboucher sur un chemin caillouteux, et de suite à gauche descendre un chemin de terre. Franchir une passerelle, à la route (*prudence!*), traverser et en face gravir un chemin herbeux. Traverser une autre route et poursuivre en face. Arriver dans un lotissement, continuer, traverser une route et passer devant le collège. Suivre sur la droite une petite rue étroite, virer à gauche, passer devant la maison de retraite. Au carrefour, traverser (*prudence!*), poursuivre en face par la rue de Saint-Pierre. Regagner le parking.

CIRCUIT 2

7 km - 2 h 20 • De la Maladrerie

ACCÈS

Départ : place de la mairie.

Face à la mairie, descendre la rue Chrétien, puis à droite la rue des Poilus. Traverser la Grenne , et s'engager à gauche vers le camping. Rejoindre le plan d'eau, poursuivre tout droit, au passage ancien lavoirs déboucher sur une route (*prudence!*), suivre sur la droite la D 86. Franchir deux ponts, puis un autre sur une ancienne ligne de chemin de fer. Gravier cette route sur la gauche pour rejoindre la Maladrerie. Au croisement, s'engager à gauche sur la route des Gandonnières sur la gauche vue sur le donjon de Mondoubleau ^{x^e} (IMH).

7 À la Gandonnière, sur la gauche descendre un chemin bordé d'arbres. Déboucher sur une ancienne voie de chemin de fer désaffectée que l'on emprunte sur la droite. Suivre la route qui passe devant l'ancien passage à niveau n° 85, gagner l'église de Cormenon. Continuer sur la droite de l'église, à la D 921 (*prudence!*), la suivre sur la gauche sur 100 m. Traverser. Se diriger vers le château d'eau, au château d'eau rejoindre la D151 à la Borde-Joliet. À la route (*prudence!*), emprunter la rue de la Minauderie en direction de la Petite-Borde.

6 Identique au circuit 1 point 6.