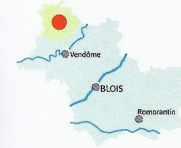




# LE PLESSIS-DORIN



LOIR-ET-CHER



## CIRCUIT 1

14 km

Entre bocage et forêt

## CIRCUIT 2

10 km

De la Borde-Bruyère


## CIRCUIT 3

9 km

Les Masnières

Perche

## LE PLESSIS-DORIN



### ACCÈS

RN 157 Le Mans > Orléans  
D 151 Épuisay > Mondoubleau  
D 117 Mondoubleau  
> Montmirail  
Puis la D 167 Souday  
> Le Plessis-Dorin

*Camping\*\* Beaulieu loisirs*  
*Centre de loisirs ferme de Beaulieu*  
*(gîte)*  
*Centre d'hébergement et d'animation*  
*à Boisvinet (gîte et salles)*  
*Gîte rural (ancien presbytère)*

### 1 JOUR DE SENTIER, 8 JOURS DE SANTÉ !

Ces circuits sont des chemins communaux traversant des propriétés privées.

- Restez sur les sentiers
- Respectez la nature
- Tenez vos chiens en laisse
- Ramassez vos déchets
- **Soyez prudents en période de chasse**

### RESPECTER LA NATURE, C'EST SE RESPECTER SOI-MÊME

Sentiers balisés de Promenade et Randonnée réalisés par le syndicat équestre et pédestre du Perche et la commune du Plessis-Dorin avec le concours du Comité départemental de la randonnée pédestre 2, rue du Limousin 41000 BLOIS  
Tél./Fax : 02.54.56.19.59  
e-mail : rando.41@wanadoo.fr

### CHEMIN FAISANT

#### CIRCUIT 1

- Église Saint-Jean-Baptiste XII<sup>e</sup> en grès roussard et grison
- Ancienne verrerie

#### CIRCUIT 2

- Église Saint-Jean-Baptiste XII<sup>e</sup> en grès roussard et grison
- Étang de Boisvinet
- Ancienne verrerie

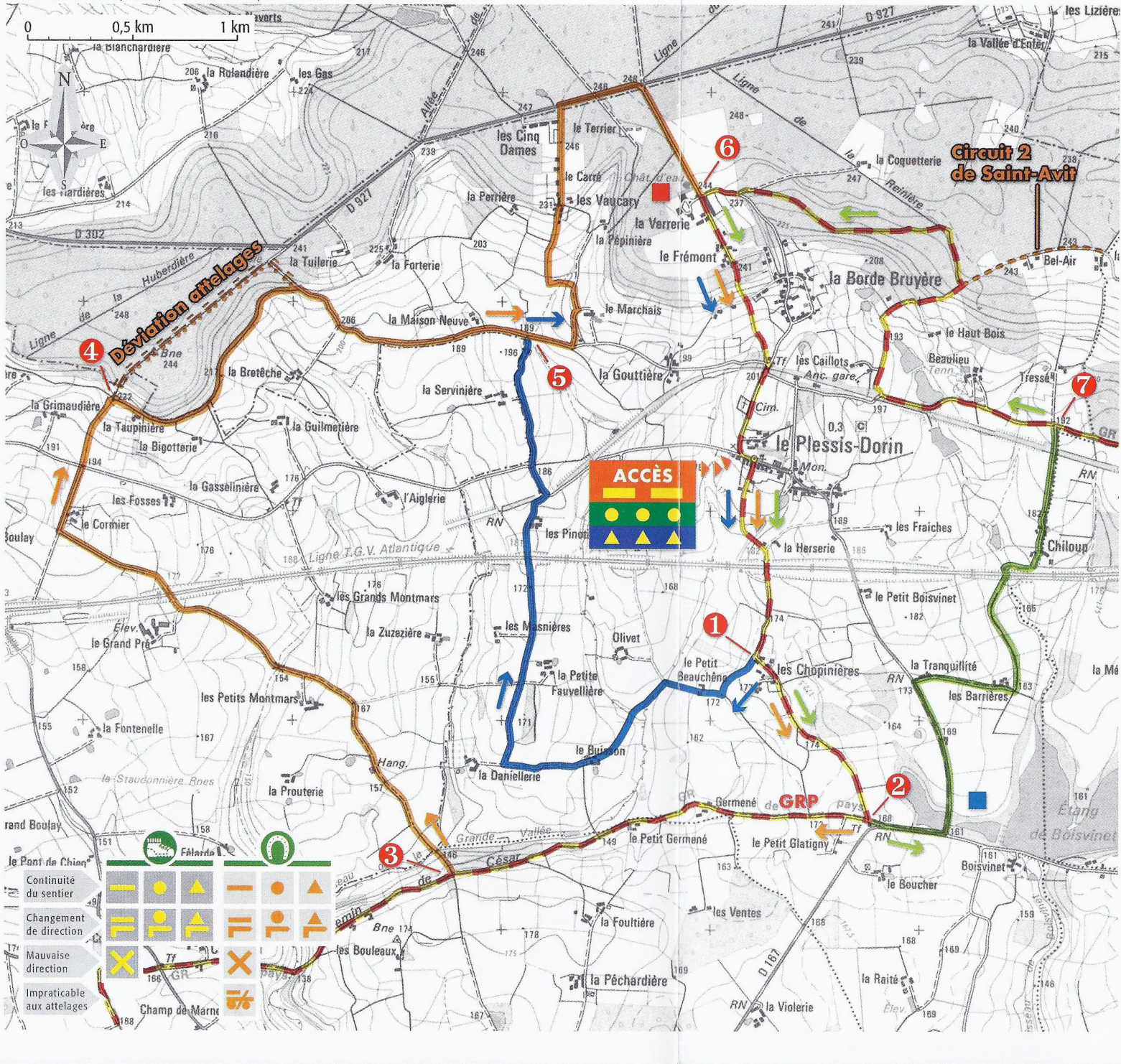
#### CIRCUIT 3

- Église Saint-Jean-Baptiste XII<sup>e</sup> en grès roussard et grison
- Ancienne verrerie

### UN PEU PLUS LOIN

- Baillou
- Beauchêne
- Choue
- Cormenon
- Le Gault-du-Perche
- Lunay
- Mondoubleau
- Oigny
- Romilly-du-Perche
- Saint-Agil
- Saint-Avit
- Saint-Marc-du-Cor
- Sargé-sur-Braye
- Savigny-sur-Braye
- Souday
- Le Temple






## CIRCUIT 1

14 km - 4 h 45

Entre bocage  
et forêt

ACCÈS    

### Départ : place de l'église


À droite de l'église, prendre une petite route entre des maisons (*on rejoint le GRP* ). Franchir la ligne SNCF, gagner les Chopinières.


① (Pour le circuit 3 poursuivre en face...)

S'engager à gauche, à l'angle d'une petite mare poursuivre par un chemin de terre sur la gauche. Déboucher sur une allée blanche *dit Chemin de César ancienne voie romaine Le Mans - Orléans*, la suivre sur la droite.

② (Pour le circuit 2, virer à gauche passer devant le transformateur...)

③ Bifurquer à droite et descendre un chemin herbeux (*on quitte le GRP*), franchir un petit pont de bois et gagner les petits Montmars. Passé la ligne SNCF, se diriger vers le Cormier. Passer devant le Cormier, au croisement (*prudence!*), traverser et gravir en face un chemin.

④  *Déviation attelages, entrez en face dans la forêt. Après 1250 m, virer à droite sur une route et rejoindre le circuit après 250 m.*

④  Juste avant la forêt, s'engager à droite dans un chemin de terre et s'enfoncer en sous bois. Déboucher sur une route,

(*prudence!*), que l'on emprunte sur la droite. Dépasser la Bretèche, la Maison-Neuve.

⑤ Laisser sur la droite le chemin de la Servinière, et continuer jusqu'à une intersection. S'engager à gauche sur le chemin de la Pépinière, laisser sur la droite les Marchais. Virer à gauche et suivre un chemin pour gagner le Vaucary. Traverser le hameau, et rejoindre la D 927 (*prudence!*), la suivre sur la droite en restant sur les bas cotés. Passer le chemin de la Vieille-Verrerie et virer à droite en direction du Plessis-Dorin.

⑥ Passer devant l'ancienne Verrerie  *établie au Moyen âge sur la colline du Frémont, dont l'activité cessa en 1952*, continuer tout droit (*on rejoint le GRP*). À la sortie du hameau de la Verrerie, descendre un chemin herbeux qui mène au Frémont. Traverser un chemin et poursuivre en face. Déboucher sur un croisement, prendre à gauche et à droite, trouver un autre croisement, continuer sur la droite passer le cimetière. À l'intersection, à gauche rejoindre l'église.

## CIRCUIT 2



10 km - 3 h 20


De la Borde-Bruyère


ACCÈS    

### Départ : place de l'église

(Identique au circuit 1 jusqu'au point ②).

② Suivre le balisage . À gauche passer devant le transformateur, poursuivre sur la route (*prudence!*), au croisement s'engager à gauche sur la D167, *au passage étang* . Point coté 173, virer à droite dans le chemin de la tranquillité. Au lieu-dit les barrières, s'engager à gauche dans un chemin creux bordé d'arbres. Passer sous la ligne SNCF, traverser le hameau de Chiloup.

⑦ À la route (*prudence!*), (*on rejoint le GRP* ), la suivre sur la gauche, passer le domaine de Beaulieu (*gîte d'étape*), *au*

*passage, à droite, aire de pique-nique.* À droite, suivre le chemin de la Borde. La route devient chemin, le gravir dépasser la Malouine et s'enfoncer à gauche en sous bois attention bien suivre le balisage. Déboucher sur une allée, la suivre sur la gauche et remonter une route (*prudence!*), jusqu'à la Verrerie .

⑥ Virer à gauche. (Identique au circuit 1, point ⑥).

## CIRCUIT 3


9 km - 3 h

Les Masnières

ACCÈS     

### Départ : place de l'église

(Identique au circuit 1 jusqu'au point ①).

① Aux Chopinières suivre le balisage , poursuivre en face par la route goudronnée (*prudence!*), dépasser le Petit-Beauchêne et poursuivre sur la gauche pour gagner le Buisson. Passer devant le Buisson, à une intersection virer à droite, laisser les Masnières. Franchir la ligne SNCF, à la patte d'oie, bifurquer à gauche en direction de Melleray. Au carrefour, suivre la route de la Servinière. La route devient chemin, déboucher sur une autre route (*prudence!*), la suivre sur la droite.

⑤ (Identique au circuit 1 point ⑤).